

# PLAN LOCAL d'URBANISME

Document approuvé



Brinckheim

## 3. Règlement graphique

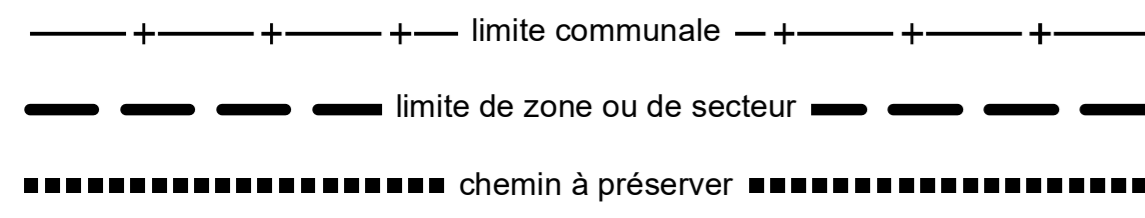
### 3.b. Règlement graphique au 1/2000

Document approuvé par délibération du Conseil Municipal en date du 21/05/2019

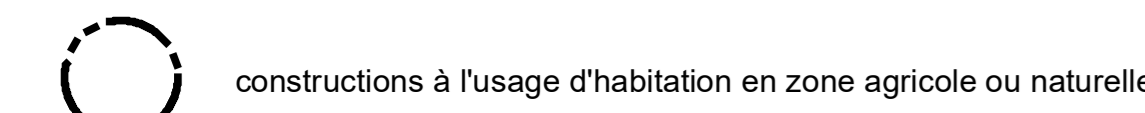
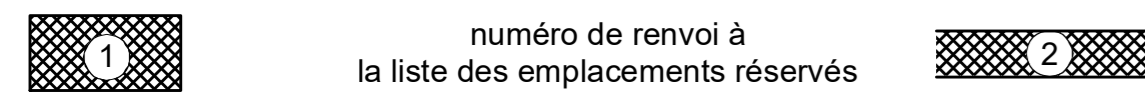


Mai 2019

#### LIMITES

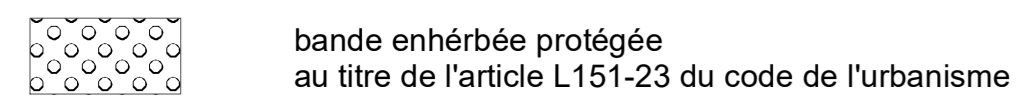
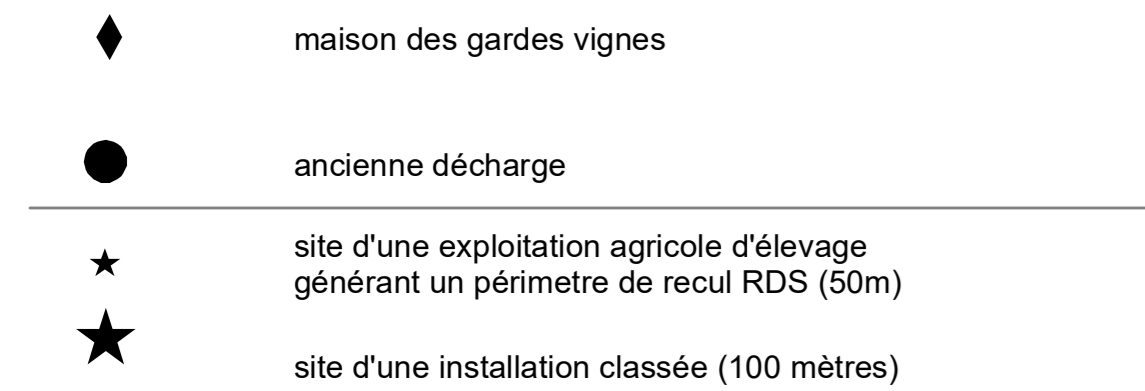


#### EMPLACEMENTS RESERVES



#### PATRIMOINE BATI A CONSERVER

au titre l'article L151-19 du code de l'urbanisme



D'une manière générale, les limites de zone ou de secteur s'appuient sur des limites parcellaires. Dans le cas contraire, la limite à considérer est constituée par l'axe des limites de zone ou de secteur.

N° Plan de zonage	Zone ou secteur	Désignation de l'opération	Bénéficiaire
1	Ua	Extension du cimetière	Commune

